



# Ausgleichs- und Ersatzflächen

# Agenda

- 1. Flächenübersicht
- 2. Historie
- 3. Empfohlene Maßnahmen

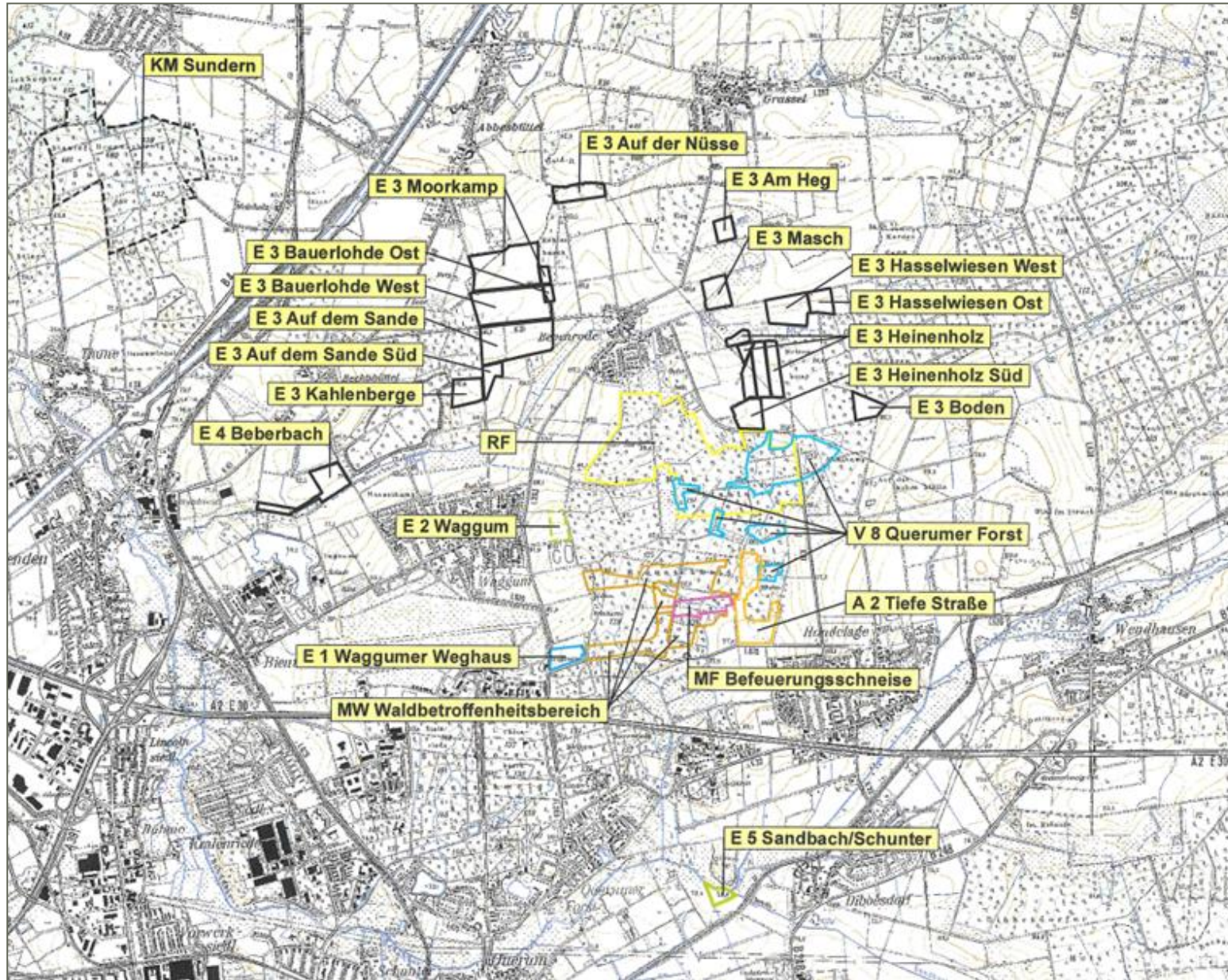




# 1 Flächenübersicht

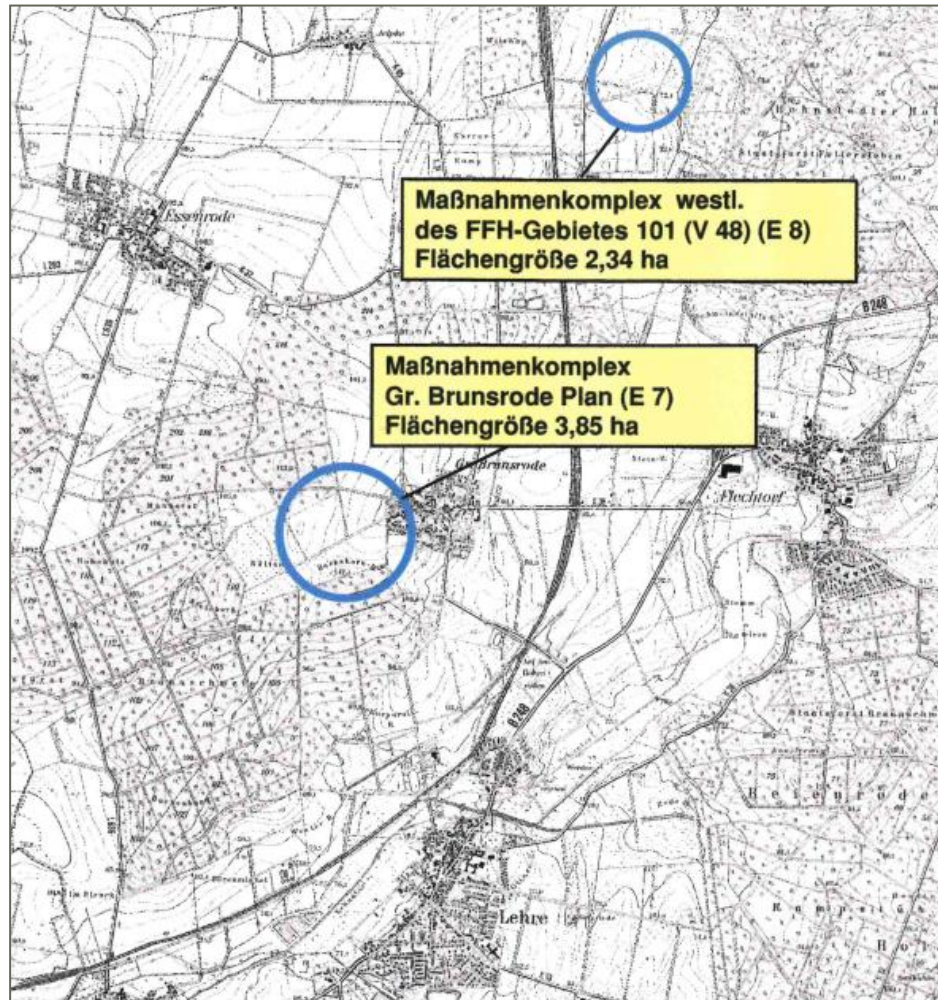
# 1 Flächenübersicht aller A+E-Maßnahmen

Braunschweig	Helmstedt	Wolfenbüttel	Wolfsburg
<ul style="list-style-type: none"><li>▪ Bevenrode</li><li>▪ Thune</li><li>▪ Waggum</li><li>▪ Hondelage</li><li>▪ Querum</li><li>▪ Bienrode</li><li>▪ Dibbesdorf</li><li>▪ Watenbüttel</li></ul>	<ul style="list-style-type: none"><li>▪ Groß Brunsrode</li></ul>	<ul style="list-style-type: none"><li>▪ Weddel</li><li>▪ Destedt</li></ul>	<ul style="list-style-type: none"><li>▪ Ehmen</li><li>▪ Heiligendorf</li><li>▪ Hattorf</li></ul>

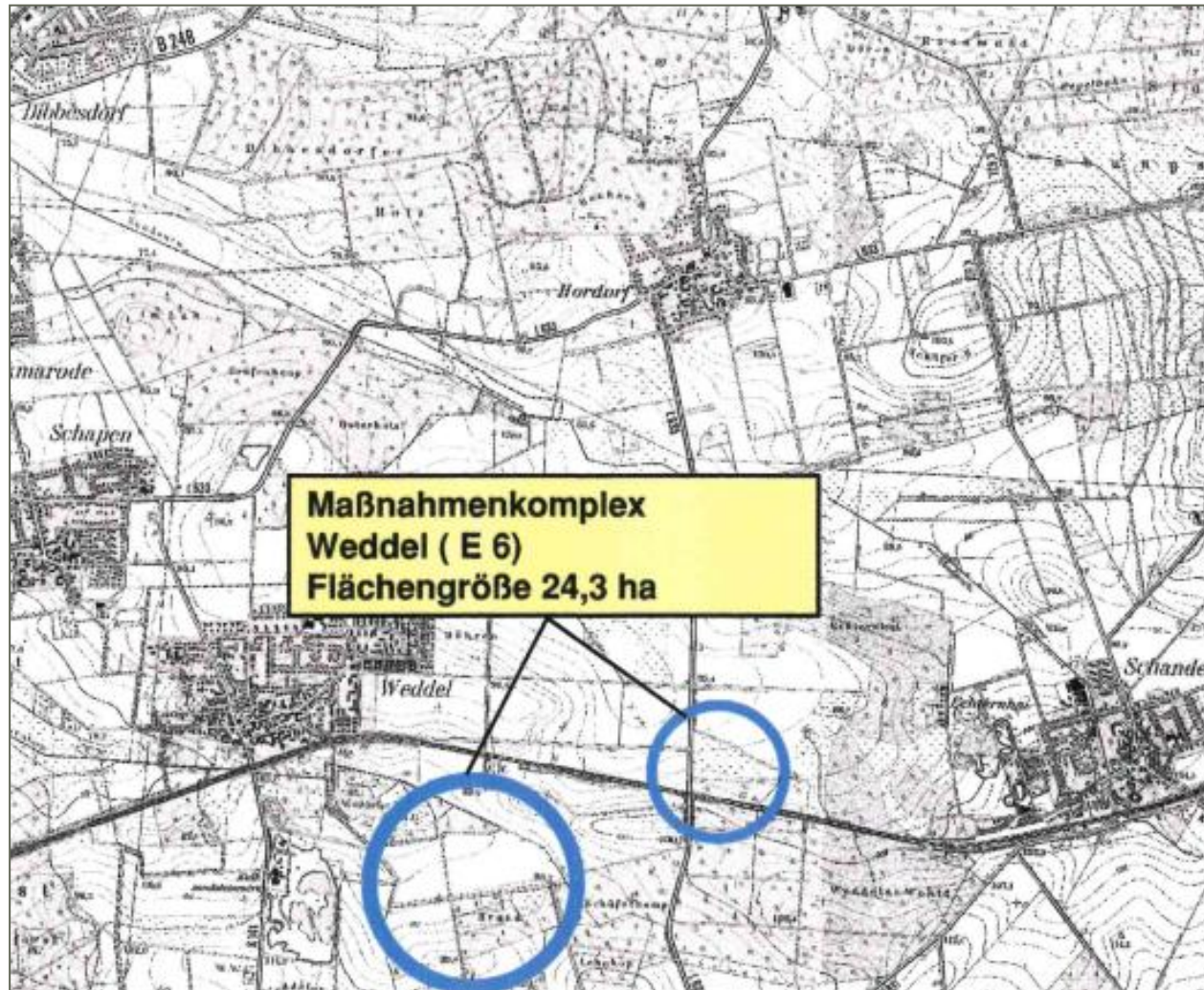


# Übersicht der Ausgleichs- und Ersatzmaßnahmen auf Braunschweiger Gebiet

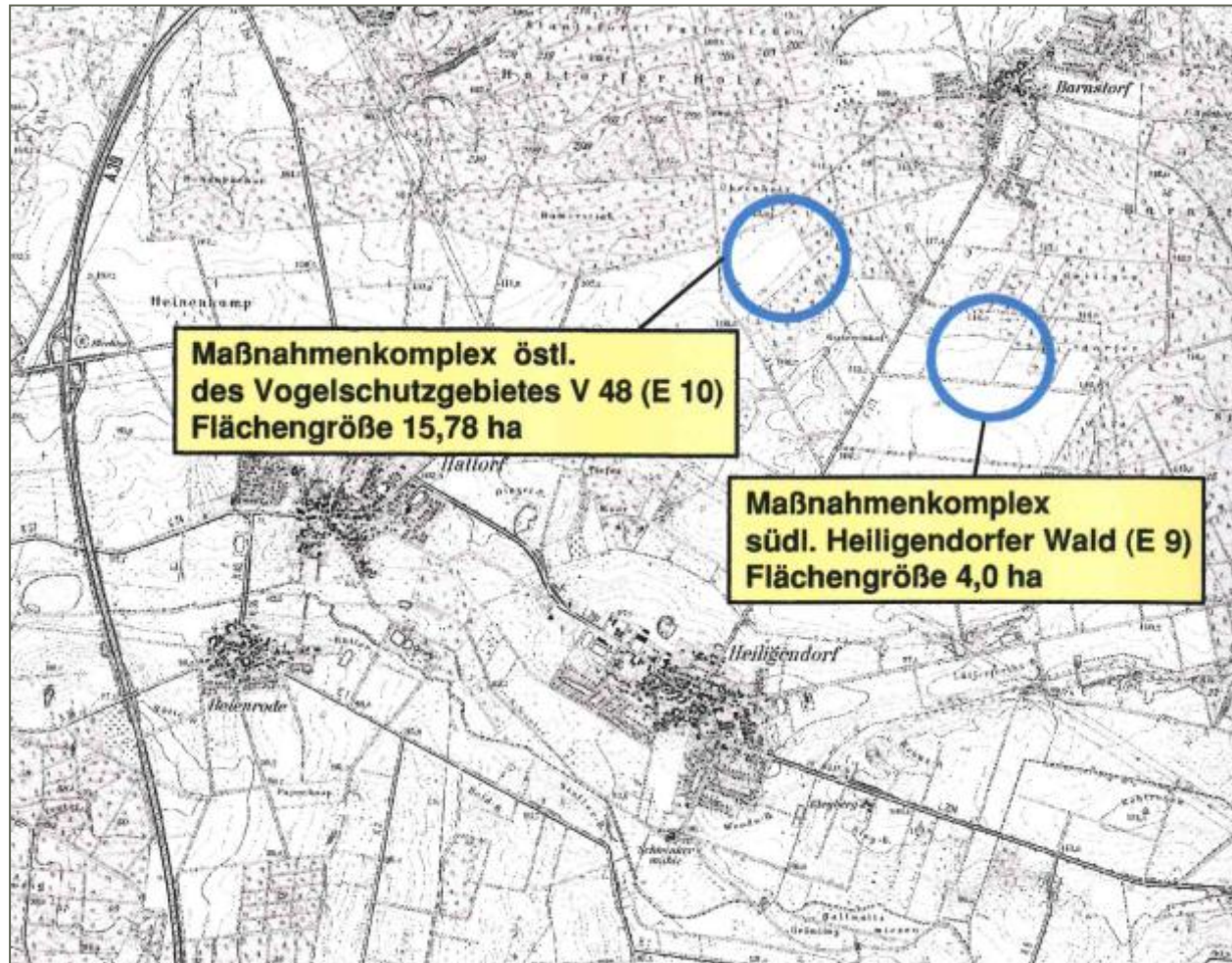
# Übersicht der Ausgleichs- und Ersatzmaßnahmen auf Helmstedter Gebiet




## Übersicht der Ausgleichs- und Ersatzmaßnahmen auf Wolfenbütteler Gebiet



## Übersicht der Ausgleichs- und Ersatzmaßnahmen auf Wolfsburger Gebiet








# 2 Historie

# Historie



# Entwicklungsmaßnahmen

- Bis Ende 2017 planfeststellungskonformer Zustand der Flächen
- In 2018 keine Durchführung nennenswerter Entwicklungsmaßnahmen
- Anzeichen, eines besseren Zustandes der Flächen, sofern die Pflegemaßnahmen 2018 in vollem Umfang weitergeführt worden wären



# 3 Empfohlene Maßnahmen



# Empfohlene Maßnahmen

- Die Geschäftsführung empfiehlt folgende Maßnahmen:
  - Freigabe des Monitoringberichtes 2017
  - Zeitnahe Einzäunung der A+E-Flächen
  - Nachpflanzungen ab dem Herbst
  - Engmaschigeres Monitoring
  - Durchführung der Kartierung von Mittelspechten in der Kohärenzmaßnahme